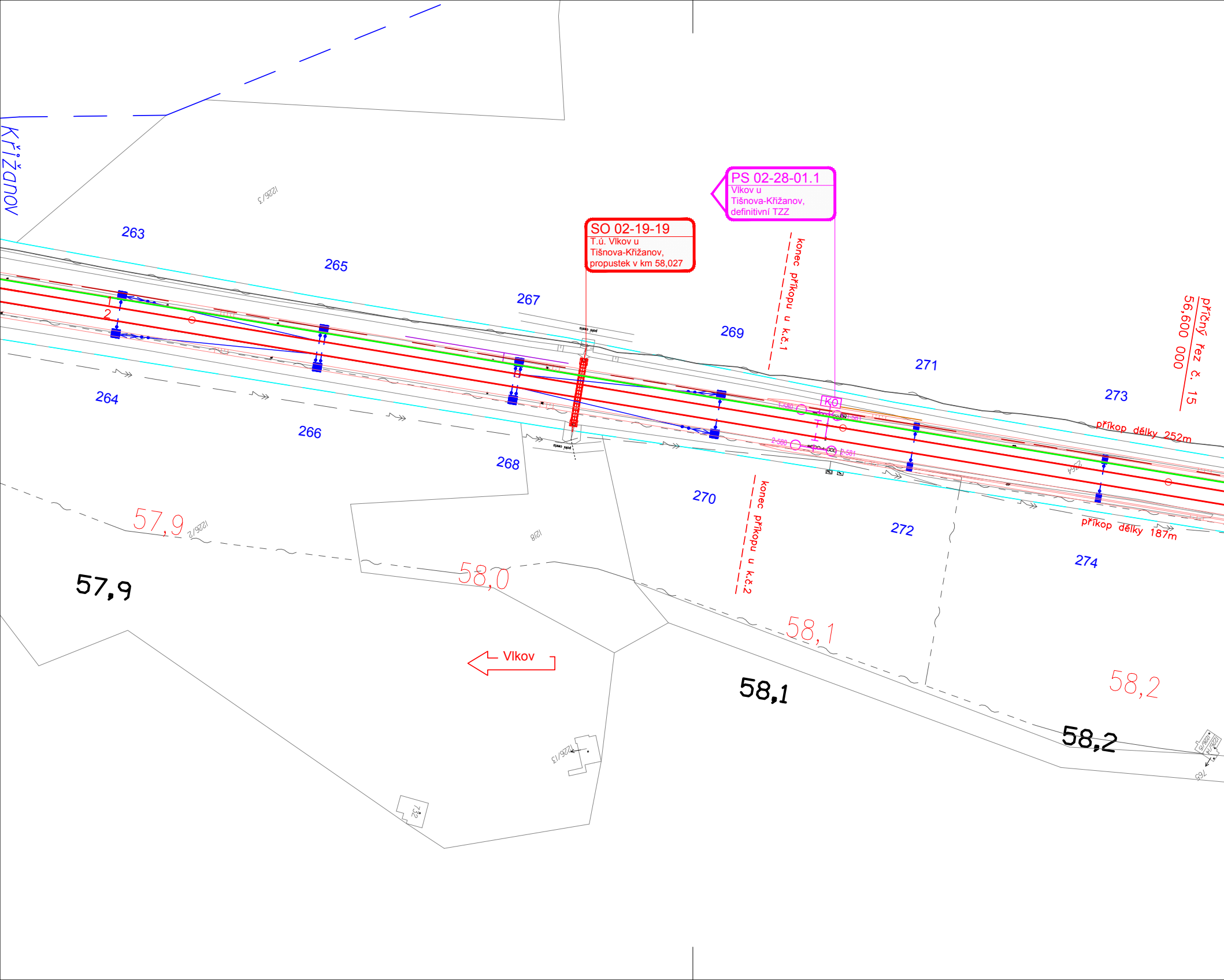
Křižanov
1226/3
263
265
267
269
271
273
264
266
268
270
272
274
SO 02-19-19
T.ú. Vlkov u
Tišnova-Křižanov,
propustek v km 58,027
PS 02-28-01.1
Vlkov u
Tišnova-Křižanov,
definitivní TZZ
konec příkopu u k.č.1
konec příkopu u k.č.2
příčný řez č. 15
56,600 000
příkop délky 252m
příkop délky 187m
KO
1-580
1-581
2-580
2-581
1
2
polní cesta
57,9
1226/2
1218
58,0
58,1
58,2
Vlkov
1226/13
732
1226/4
1226/5
765

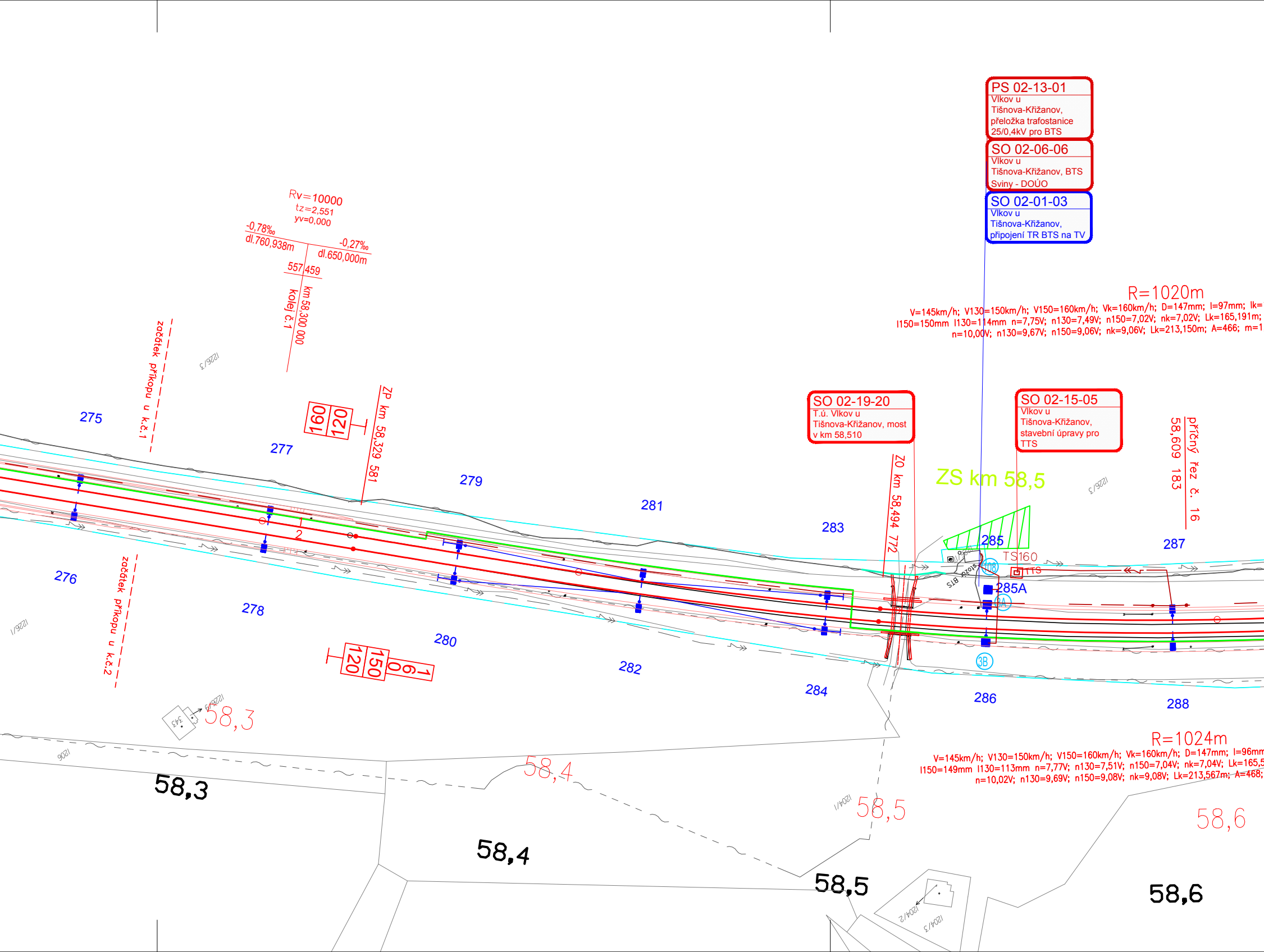
PS 02-13-01
Vlkov u Tišnova-Křižanov, přeložka trafostanice 25/0,4kV pro BTS
SO 02-06-06
Vlkov u Tišnova-Křižanov, BTS Sviny - DOÚO
SO 02-01-03
Vlkov u Tišnova-Křižanov, připojení TR BTS na TV
Rv=10000
tz=2,551
yv=0,000
-0,78‰
dl.760,938m
-0,27‰
dl.650,000m
557
459
km 58,300 000
kolej č.1
začátek příkopu u k.č.1
začátek příkopu u k.č.2
I226/3
ZP km 58,329 581
160
120
1
2
275
276
277
278
279
280
281
282
283
284
285
285A
286
287
288
R=1020m
V=145km/h; V130=150km/h; V150=160km/h; Vk=160km/h; D=147mm; I=97mm; Ik=
I150=150mm I130=114mm n=7,75V; n130=7,49V; n150=7,02V; nk=7,02V; Lk=165,191m;
n=10,00V; n130=9,67V; n150=9,06V; nk=9,06V; Lk=213,150m; A=466; m=1
SO 02-19-20
T.ú. Vlkov u Tišnova-Křižanov, most v km 58,510
SO 02-15-05
Vlkov u Tišnova-Křižanov, stavební úpravy pro TTS
ZO km 58,494 772
ZS km 58,5
I226/3
58,609 183
příčný řez č. 16
TS160
TTS
108
3A
3B
stožár BTS
1
160
150
120
I226/1
343
I226/2
58,3
I206
58,3
58,4
58,4
I204/1
58,5
58,5
R=1024m
V=145km/h; V130=150km/h; V150=160km/h; Vk=160km/h; D=147mm; I=96mm
I150=149mm I130=113mm n=7,77V; n130=7,51V; n150=7,04V; nk=7,04V; Lk=165,5
n=10,02V; n130=9,69V; n150=9,08V; nk=9,08V; Lk=213,567m; A=468;
58,6
58,6
I204/2
I204/3

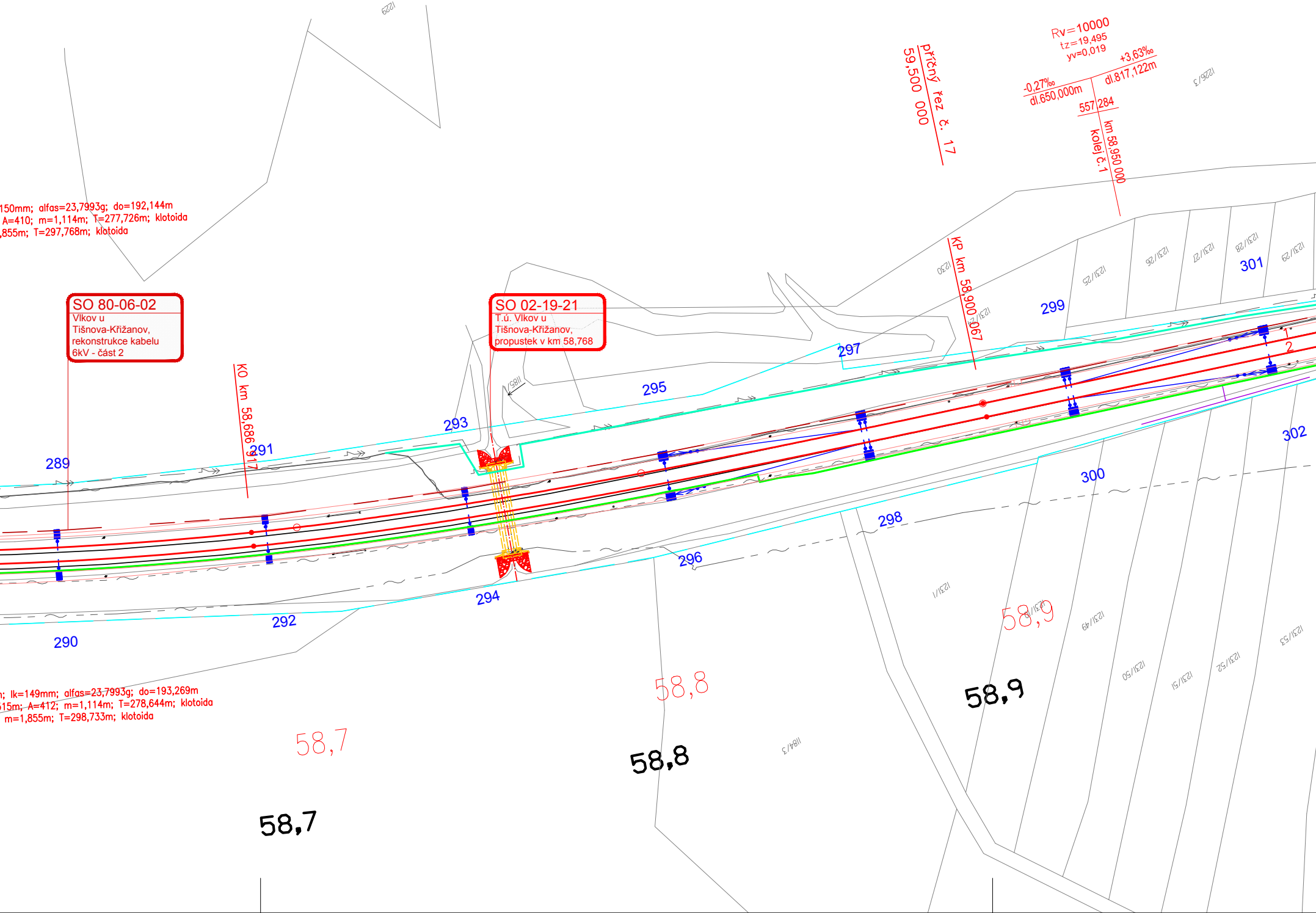

150mm; alfas=23,7993g; do=192,144m
A=410; m=1,114m; T=277,726m; klotoida
,855m; T=297,768m; klotoida
SO 80-06-02
Vlkov u
Tišnova-Křižanov,
rekonstrukce kabelu
6kV - část 2
SO 02-19-21
T.ú. Vlkov u
Tišnova-Křižanov,
propustek v km 58,768
KO km 58,686 917
KP km 58,900 067
příčný řez č. 17
59,500 000
Rv=10000
tz=19,495
yv=0,019
-0,27‰
dl.650,000m
+3,63‰
dl.817,122m
557 284
km 58,950 000
kolej č.1
1
2
289
290
291
292
293
294
295
296
297
298
299
300
301
302
1229
1230
1185
1226/3
1231/24
1231/25
1231/26
1231/27
1231/28
1231/29
1231/1
1231/10
1231/49
1231/50
1231/51
1231/52
1231/53
1184/3
n; lk=149mm; alfas=23,7993g; do=193,269m
515m; A=412; m=1,114m; T=278,644m; klotoida
m=1,855m; T=298,733m; klotoida
58,7
58,7
58,8
58,8
58,9
58,9

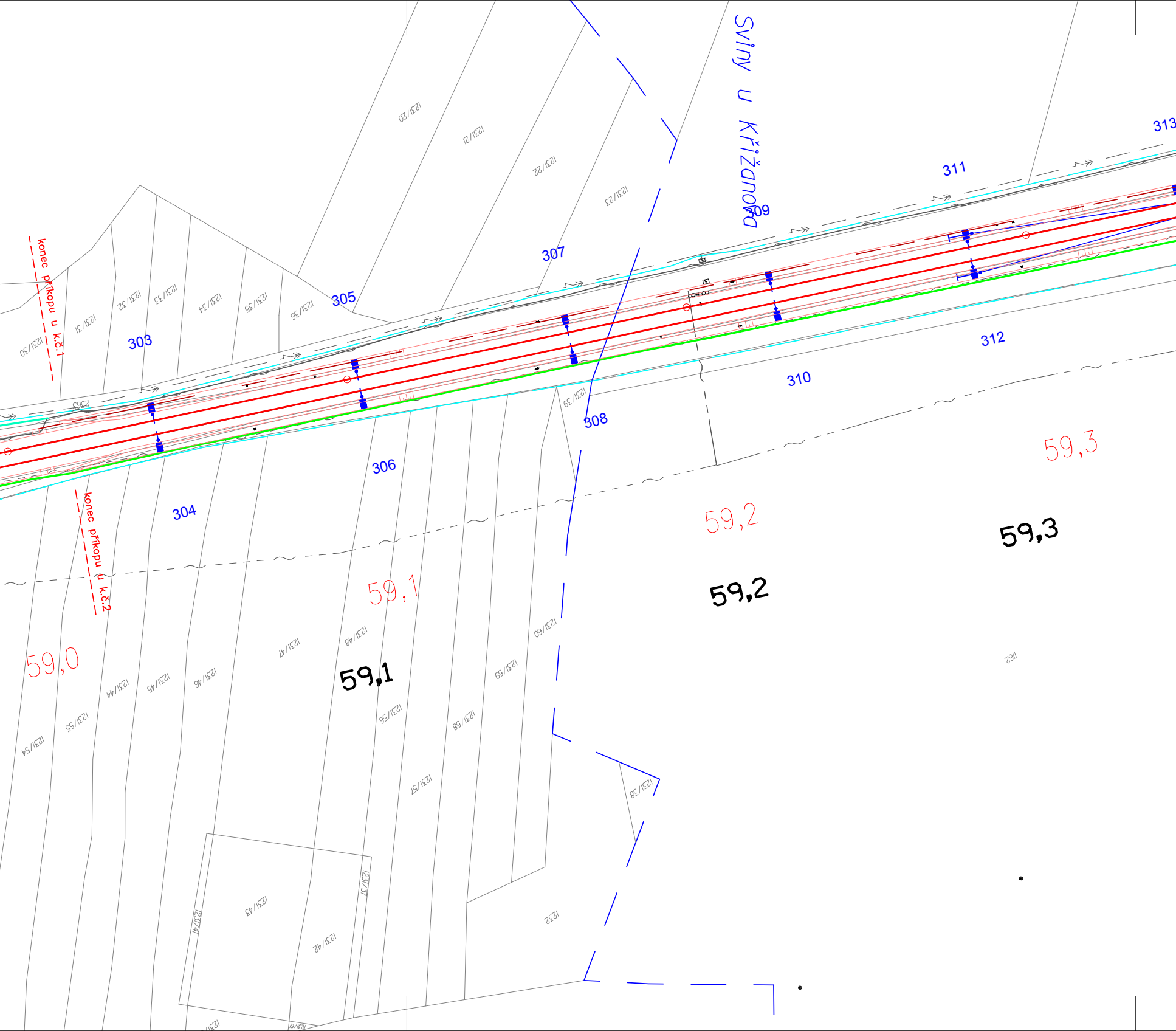

Sviny u Křižanova
konec příkopu u k.č.1
konec příkopu u k.č.2
303
304
305
306
307
308
309
310
311
312
313
59,0
59,1
59,1
59,2
59,2
59,3
59,3
1231/20
1231/21
1231/22
1231/23
1231/30
1231/31
1231/32
1231/33
1231/34
1231/35
1231/36
2363
1231/39
1231/60
1231/48
1231/47
1231/46
1231/45
1231/44
1231/55
1231/54
1231/56
1231/57
1231/58
1231/59
1231/38
1231/43
1231/42
1231/41
1231/37
1231/61
1232
1162

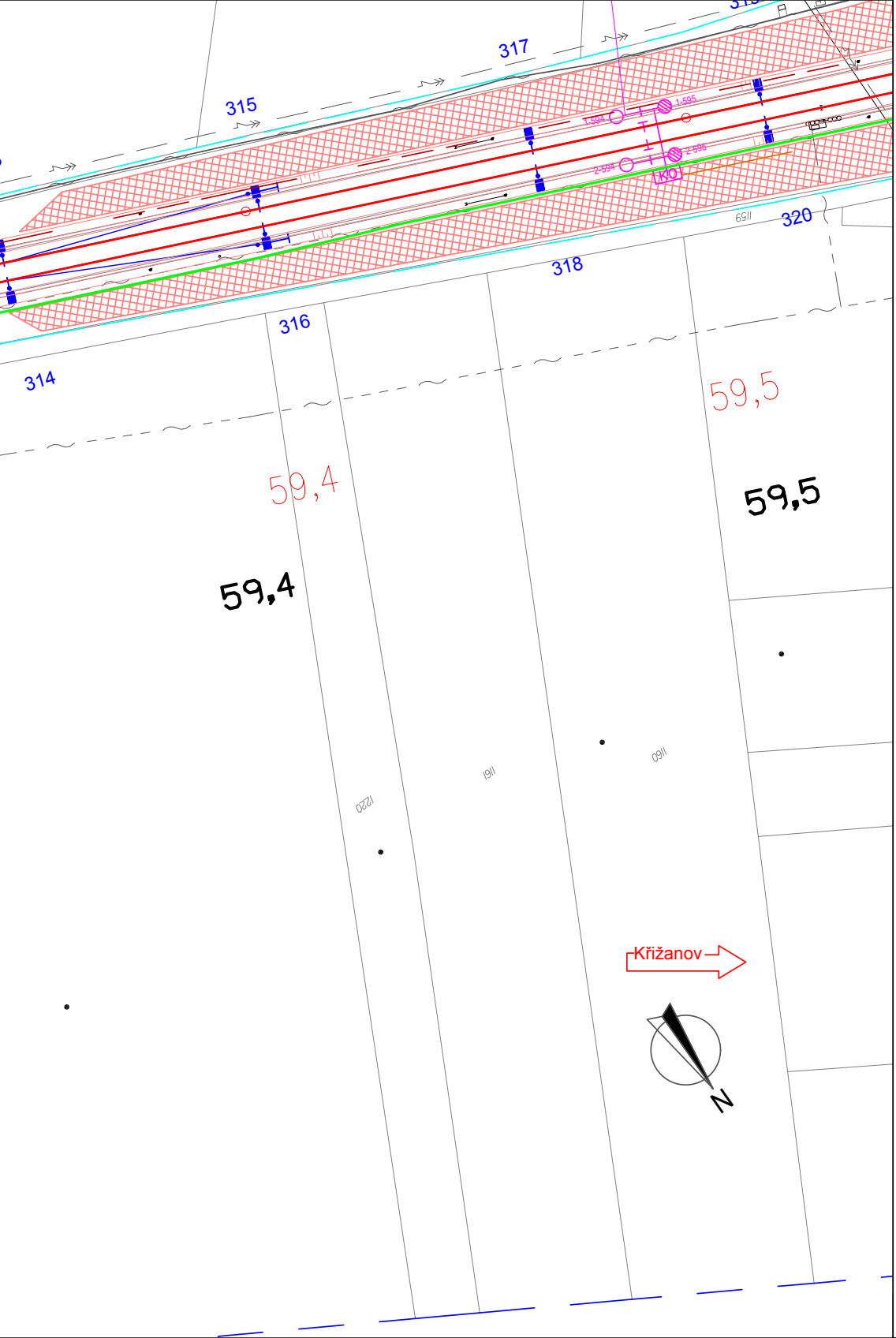
317
315
316
314
318
320
1159
1160
1161
1220
59,5
59,4
59,5
59,4
Křižanov
N

STÁTNÍ FOND DOPRAVNÍ INFRASTRUKTURY

Správa železniční dopravní cesty

LEGENDA BAREVNÉHO ROZLIŠENÍ OBJEKTŮ:

- ⬛ STÁVAJÍCÍ KOLEJE A JINÉ STÁVAJÍCÍ OBJEKTY
- ▬ KATASTRÁLNÍ MAPA
- 🟥 NOVÉ KOLEJE, MOSTNÍ KONSTRUKCE, KOMUNIKACE A POZEMNÍ STAVBY
- 🟦 ODVODNĚNÍ KOLEJIŠTĚ, VODOVOD, TRAKČNÍ VEDENÍ
- 🟥 SILNOPROUDÉ ZAŘÍZENÍ
- 🟪 ZABEZPEČOVACÍ ZAŘÍZENÍ
- 🟩 SDĚLOVACÍ ZAŘÍZENÍ
- 🟪 KANALIZACE
- 🟧 PLYNOVOD
- 🟨 DEMOLICE A DEMONTÁŽE
- 🟥 NAVAZUJÍCÍ INVESTICE
- - - - HRANICE OBVODU DRÁHY - POZEMEK SŽDC
- - - - HRANICE OBVODU DRÁHY - POZEMEK ČD
- —●●—●●— HRANICE KATASTRÁLNÍCH ÚZEMÍ
- - - - DOPRAVNÍ TRASY
- ▨ PLOCHY ZAŘÍZENÍ STAVENIŠTĚ

LEGENDA INŽENÝRSKÝCH SÍTÍ:

- — Z — ZABEZPEČOVACÍ KABELY
- — ~ — SDĚLOVACÍ KABELY
- NN KABELY
- VN KABELY
- VVN KABELY
- VODOVOD
- KANALIZACE
- NTL PLYNOVOD
- STL PLYNOVOD
- VTL PLYNOVOD
- VVTL PLYNOVOD
- ROPOVOD
- PRODUKTOVOD

			ČÍSLO SOUPRAVY:
REVIZE Č.	DATUM	ZMĚNA	

SUDOP BRNO

SUDOP BRNO, spol. s r.o.
Kounicova 26
611 36 Brno

OBJEDNAVATEL:	SŽDC, s.o., Dlážděná 1003/7, 110 00 Praha 1 Stavební správa východ (organizační jednotka)		tel. : +420 972 625 804 E-mail: sudop@sudop-brno.cz
PROFESNÍ SKUPINA:	23 TRAKČNÍ VEDENÍ	VEDOUCÍ PROF. SKUPINY Ing. Jiří Molák	ŘEDITEL Ing. Jiří Molák
ODPOVĚDNÝ PROJ. ZAKÁZKY Ing. Jiří Pelc	ODPOVĚDNÝ PROJ. PS, SO Ing. Jiří Pelc	NAVRHL, VYPRACOVAL Ing. Jiří Pelc	KONTROLOVAL Ing. Jiří Molák
KRAJ: Vysočina	POVĚŘENÝ OÚ: Velké Meziříčí, Velká Bíteš		STUPEŇ: DÚR

Rekonstrukce traťového úseku Vlkov u Tišnova (mimo)-Křižanov (mimo)

KOORDINAČNÍ SITUACE

Situace stavby km 57,9 - 59,5

ZAK. ČÍSLO 17030-01-0917	ARCH. ČÍSLO 2017230015
MĚŘÍTKO 1:1000	POČET FORMÁTŮ 9 A4
DATUM:	09/2017
ČÁST DOKUM. C.3	PŘÍLOHA 06